

touring club

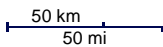
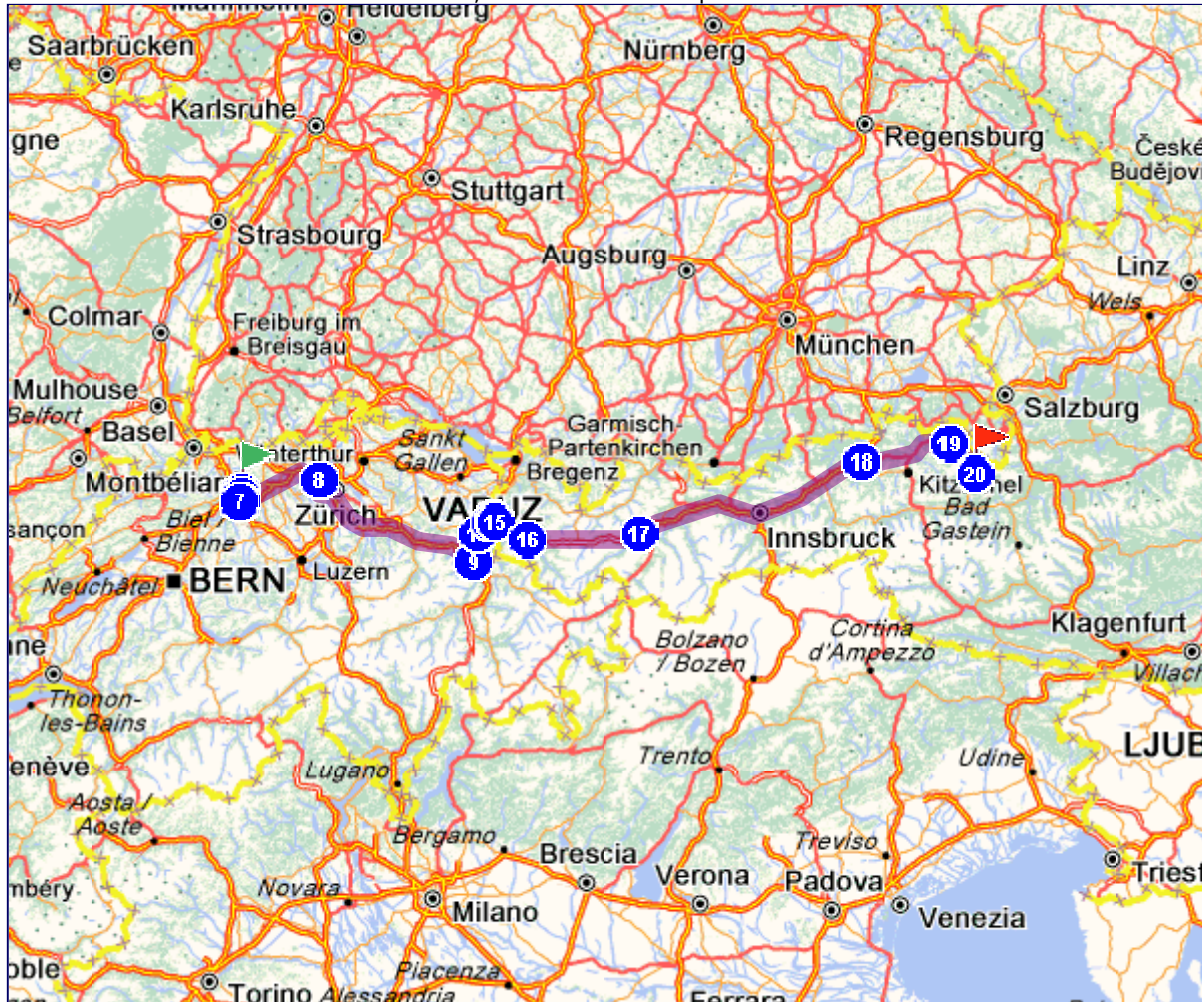
suisse schweiz svizzero



Ihre Route von 4600 Olten nach 5760 Saalfelden am Steinernen Meer

Drucken Fenster schließen

Um diese Seite zu drucken, benutzen Sie die Option Drucken Ihres Browsers.



© Michelin 2007 © Tele Atlas

Route: Empfohlen

Abfahrt: 4600 Olten

Ziel erreicht: 5760 Saalfelden am Steinernen Meer

Am **17/01/2011**

Zeit: **05h29** davon 03h37 auf Schnellstraßen

Entfernung: **482km** davon 368km auf Schnellstraßen




Autobahngebühren: 12.59 CHF

Kosten der Vignette: 54.84 CHF



Benzinkosten: 88.07 CHF

Gesamtkosten der Reiseroute: **155.50 CHF**

Die Routenbeschreibung im Überblick

	<p>Die Schweizer Autobahnvignette ist in der Kalkulation berücksichtigt (Gebühr für ein Jahr). Die österreichische Autobahnvignette ist in der Kalkulation berücksichtigt (Gebühr für 10 Tage).</p>		
	<p> <b>Abfahrt: Olten, Stadtmitte</b></p>		
<b>1</b>	<p><b>Verlassen von Olten (1.5km)</b></p>		
		<b>1.5km</b>	<b>00h03</b>
<b>2</b>	<p> Folgen: <b>2 (0.3km)</b></p>		
		<b>1.8km</b>	<b>00h03</b>
<b>3</b>	<p><b>Durch Aarburg (3km)</b></p> <p>Folgen: <b>Oltnerstrasse</b> (2km)</p> <p> Rechts abbiegen auf: <b>Städtchen</b> (0.2km)</p> <p>Nehmen Sie: <b>Damm</b> (&lt;0.1km)</p> <p> Rechts abbiegen auf: <b>Hofmattstrasse</b> (0.6km)</p> <p>Ausfahrt Aarburg</p>		
		<b>5km</b>	<b>00h08</b>
<b>4</b>	<p>Weiterfahren auf: <b>Hofmattstrasse (&lt;0.1km)</b></p>		
		<b>5km</b>	<b>00h08</b>
<b>5</b>	<p>Folgen: <b>Neue Aarburgerstrasse (0.5km)</b></p> <p>Durchfahrt von <b>Rothrist</b></p>		
		<b>5km</b>	<b>00h08</b>
<b>6</b>	<p>Geradeaus (<b>&lt;0.1km</b>)</p>		
		<b>5.5km</b>	<b>00h09</b>
<b>7</b>	<p> Am Kreisverkehr die 3. Ausfahrt nehmen und weiterfahren auf <b>A1 (50km)</b></p> <p></p>		

8	 <b>A3</b>	In der Nähe von <b>Zürich</b> , Folgen: <b>A3 (105km)</b>	<b>56km</b>	<b>00h37</b>
9	 <b>A13</b>	Folgen: <b>A13 (17km)</b>	<b>161km</b>	<b>01h42</b>
		Die <b>Ausfahrt</b> in Richtung: <b>16</b>	177km	01h50
10	<b>16</b>	Folgen: <b>16 (&lt;0.1km)</b>	<b>178km</b>	<b>01h51</b>
		<b>Einreise nach Liechtenstein</b>	<b>178km</b>	<b>01h51</b>
11	<b>16</b>	Weiterfahren auf: <b>16 (9.5km)</b>		
		Legen Sie am Steuer alle 2 Stunden eine Pause ein.	<b>187km</b>	<b>02h03</b>
		<b>Einreise nach Österreich</b>	<b>187km</b>	<b>02h03</b>
12	<b>B191</b>	Folgen: <b>B191 (&lt;0.1km)</b>		
13		<b>Durch Feldkirch (4km)</b>	<b>187km</b>	<b>02h03</b>
		Folgen: <b>B191 / Liechtensteiner-Bundesstraße</b> (3km)		
		Rechts abbiegen auf: <b>B190 / Vorarlberger-Bundesstraße</b> (0.6km)		
		Ausfahrt Feldkirch		
14	<b>B190</b>	Folgen: <b>B190 (1.3km)</b>	<b>191km</b>	<b>02h10</b>
15	 <b>A14</b> <b>E60</b>	Links abbiegen auf: <b>A14 / E60 (20km)</b>	<b>192km</b>	<b>02h11</b>
16	 <b>S16</b> <b>E60</b>	Nehmen Sie: <b>S16 / E60 (63km)</b>	<b>212km</b>	<b>02h22</b>
		Arlbergtunnel: Autobahngebühr: 8.50 EUR	251km	02h51
17		Nehmen Sie: <b>A12 / E60 (130km)</b>	<b>275km</b>	<b>03h08</b>

	<b>A12</b>	Vorbeifahrt an <b>Innsbruck</b>	320km	03h33
	<b>E60</b>	Legen Sie am Steuer alle 2 Stunden eine Pause ein.		
		Die <b>Ausfahrt</b> in Richtung: <b>B178</b>	404km	04h20
			<b>405km</b>	<b>04h21</b>
18	<b>B178</b>	Folgen: <b>B178 (52km)</b>		
			<b>458km</b>	<b>05h08</b>
19	<b>B311</b>	In der Nähe von <b>Lofer</b> , Rechts abbiegen auf: <b>B311 (24km)</b>		
			<b>482km</b>	<b>05h29</b>
20		<b>Ankommen in Saalfelden am Steinernen Meer (&lt;0.1km)</b>		
			<b>482km</b>	<b>05h29</b>
		<b>Ziel erreicht: Saalfelden am Steinernen Meer, Stadtmitte</b>	<b>482km</b>	<b>05h29</b>
		Wir haben als Ankunftsort den Mittelpunkt der Ortschaft berücksichtigt		

Ihre Bemerkungen hinzufügen